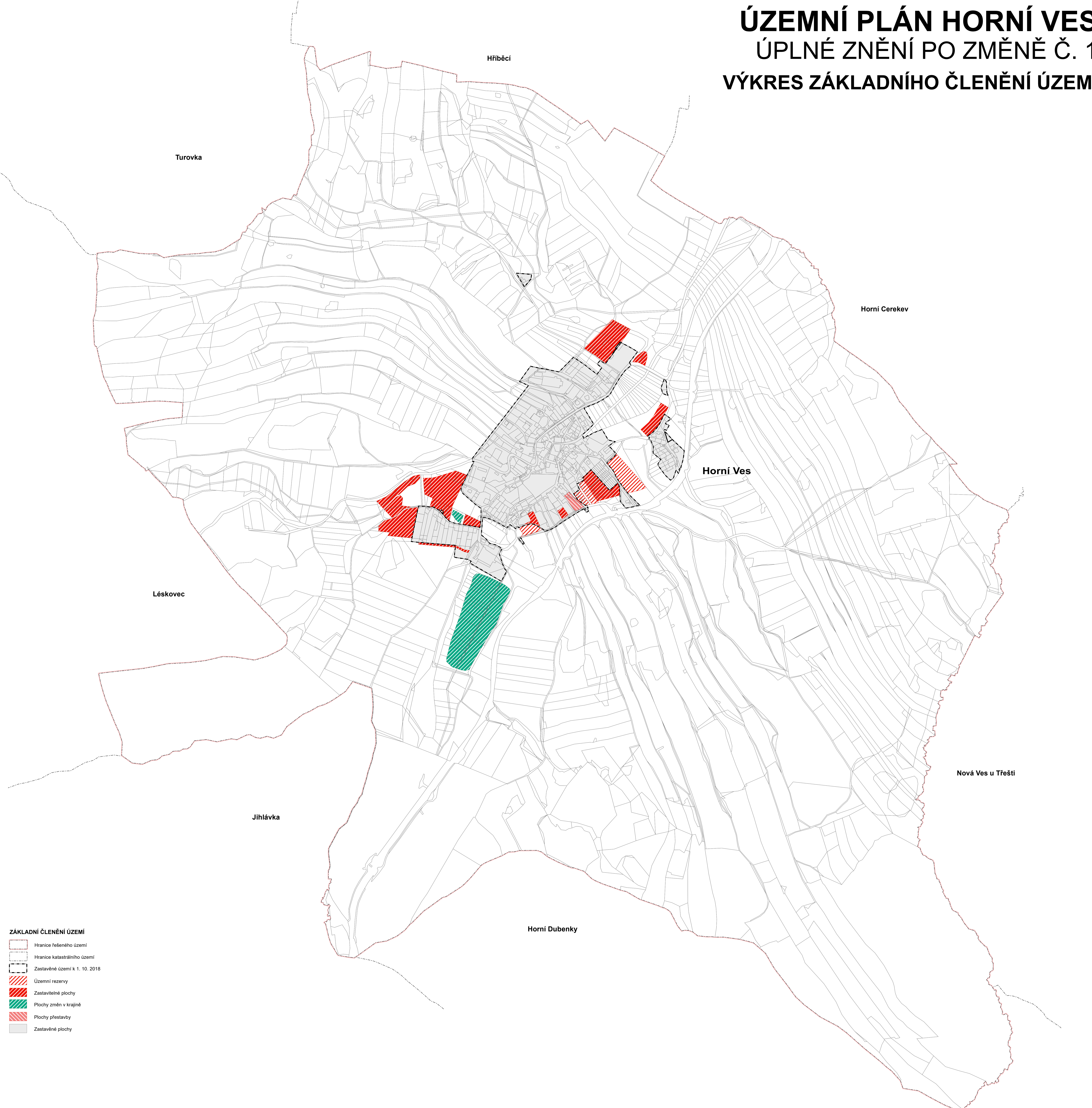


ÚZEMNÍ PLÁN HORNÍ VES


ÚPLNÉ ZNĚNÍ PO ZMĚNĚ Č. 1


VÝKRES ZÁKLADNÍHO ČLENĚNÍ ÚZEMÍ



ZÁKLADNÍ ČLENĚNÍ ÚZEMÍ

-  Hranice řešeného území
-  Hranice katastrálního území
-  Zastavěné území k 1. 10. 2018
-  Územní rezervy
-  Zastavitelné plochy
-  Plochy změn v krajině
-  Plochy přestavby
-  Zastavěné plochy

ZÁZNAM O ÚČINNOSTI	
Správní orgán, který Změnu č. 1 Územního plánu Horní Ves vydal: Zastupitelstvo obce Horní Ves	
Pořadové číslo změny: 1	
Datum nabytí účinnosti poslední změny:	
Pořizovatel:	Městský úřad Pelhřimov, odbor výstavby, oddělení územního plánu
Oprávněná úřední osoba pořizovatele:	
Jméno a příjmení:	Ing. Jaroslava Hemberová
Funkce:	úřednice Městského úřadu Pelhřimov, odbor výstavby, oddělení územního plánu
Podpis:	

ÚZEMNÍ PLÁN HORNÍ VES	
ÚPLNÉ ZNĚNÍ PO ZMĚNĚ Č. 1	
Objednatel:	Obec Horní Ves
Pořizovatel:	Městský úřad Pelhřimov
Zhotovitel:	Institut regionálních informací, s.r.o. 
Osoba oprávněná podle zvláštního právního předpisu k projektové činnosti ve výstavbě:	Ing. arch. Michal Hadlač
Číslo autorizace:	03 497
Projektant:	Mgr. Jakub Kura
VÝKRES ZÁKLADNÍHO ČLENĚNÍ ÚZEMÍ	Měřítko 1 : 5 000 B1

