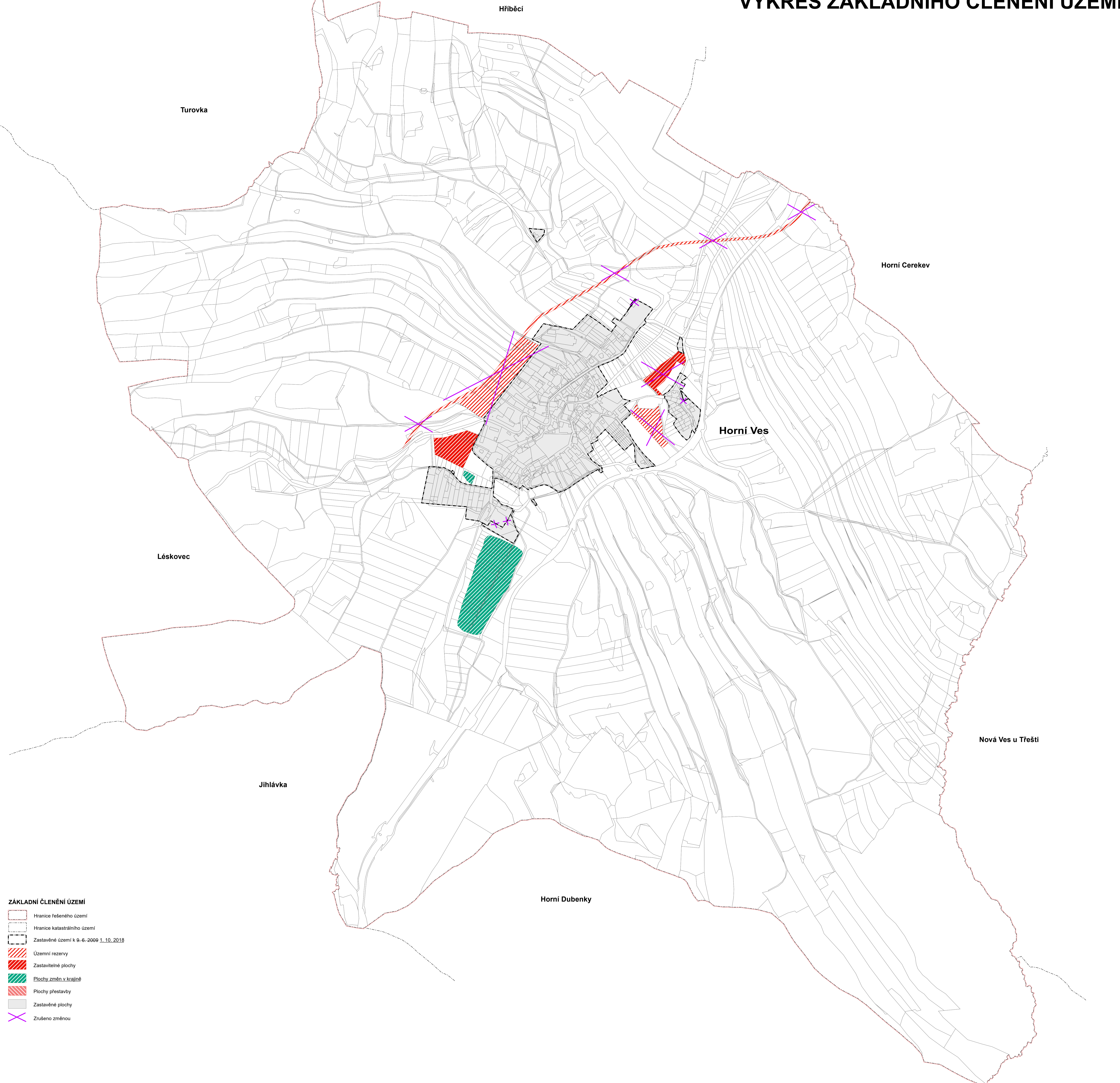


ZMĚNA č. 1 ÚZEMNÍHO PLÁNU HORNÍ VES

VÝKRES ZÁKLADNÍHO ČLENĚNÍ ÚZEMÍ




ZÁKLADNÍ ČLENĚNÍ ÚZEMÍ


-  Hranice řešeného území
-  Hranice katastrálního území
-  Zastavěné území k 9. 6. 2009 1. 10. 2018
-  Územní rezervy
-  Zastavitelné plochy
-  Plochy změn v krajině
-  Plochy přestavby
-  Zastavěné plochy
-  Zrušeno změnou

ZÁZNAM O ÚČINNOSTI

Správní orgán, který Změnu č. 1 Územního plánu Horní Ves vydal: **Zastupitelstvo obce Horní Ves**
 Datum nabytí účinnosti změny:

Pořizovatel: **Městský úřad Pelhřimov, odbor výstavby, oddělení územního plánu**
 Oprávněná úřední osoba pořizovatele:
 Jméno a příjmení: **Ing. Jaroslava Hemberová**
 Funkce: **úřednice Městského úřadu Pelhřimov, odboru výstavby, oddělení územního plánu**
 Podpis:  Otská úředního razítka

ZMĚNA č. 1 ÚZEMNÍHO PLÁNU HORNÍ VES

Objednatel: **Obec Horní Ves** Pořizovatel: **Městský úřad Pelhřimov**
 Zhotovitel: **Institut regionálních informací, s.r.o.** 
 Osoba oprávněná podle zvláštního právního předpisu k projektové činnosti ve výstavbě: **Ing. arch. Michal Hadlač**
 Číslo autorizace: **03 497**
 Projektant: **Mgr. Jakub Kura** Otská autorizačního razítka

VÝKRES ZÁKLADNÍHO ČLENĚNÍ ÚZEMÍ Měřítko 1 : 5 000 **B1**

